

არსებული ფუნქციური ზონის კონტური

კორექტირებული ფუნქციური ზონის კონტური

- სატრანსპორტო ზონა 1 (ტზ-1)(არსებული ზონა)
- საზოგადოებრივ-საქმიანი ზონა 2(სსზ-2) (კორექტირებული ზონა)
- სარეკრეაციო ზონა 1 (რზ-1) (კორექტირებული ზონა)
- სარეკრეაციო ზონა 3 (რზ-3) (კორექტირებული ზონა)







1. ქ. თბილისში, დიდუბის რაიონში, ვანის ქუჩა #1 არსებული მიწის ნაკვეთებზე (საკადასტრო კოდი: ##01.13.06.002.034, 01.13.06.002.033, 01.13.06.002.052) (59278 კვ.მ.) დაზუსტდეს კონტური სატრანსპორტო ზონა 1-სა და საზოგადოებრივი-საქმიანი ზონა 2-ს, სარეკრეაციო ზონა-3-ს, სარეკრეაციო-ზონა1-ს შორის.

სატრანსპორტო ზონა 1 იცვლება საზოგადოებრივი-საქმიანი ზონა 2, სარეკრეაციო ზონა-3, სარეკრეაციო-ზონა1 – ით, (“ქალაქ თბილისის ტერიტორიების გამოყენებისა და განაშენიანების საკითხთა რეგულირების საბჭოს” 2016 წლის ოქმი #18), მოქ.: ქ. ფანცულაია. AR1396659.



არსებული ფუნქციური ზონის კონტური

კორექტირებელი ფუნქციური ზონის კონტური

-  სატრანსპორტო ზონა (ტზ-1) (არსებული ზონა)
-  სამრეწველო ზონა (ს-1) (არსებული ზონა)
-  საცხოვრებელი ზონა (სზ-3) (არსებული ზონა)
-  სცხოვრებელი ზონა 6 (სზ-6) (კორექტირებელი ზონა)
-  სარეკრეაციო ზონა 2 (რზ-2) (კორექტირებელი ზონა)
-  სატრანსპორტო ზონა 1 (ტზ-1) (კორექტირებელი ზონა)

2. ქ. თბილისში, ნაძალადევის რაიონში, ჭყონდიდელის #22-ში არსებული მიწის ნაკვეთზე (საკადასტრო კოდი: # 01.12.12.024.018) (31011 კვ.მ.) დაზუსტდეს კონტური სამრეწველო ზონა 1, საცხოვრებელ ზონა 3, სატრანსპორტო ზონა 1-სა და საცხოვრებელ ზონა 6, სარეკრეაციო ზონა 2 და სტრანსპორტო ზონა 1-ს შორის.





სამრეწველო ზონა 1, საცხოვრებელ ზონა 3, სატრანსპორტო ზონა 1-სა იცვლება საცხოვრებელ ზონა 6, სარეკრეაციო ზონა 2 და სტრანსპორტო ზონა 1 –ით, (“ქალაქ თბილისის ტერიტორიების გამოყენებისა და განაშენიანების საკითხთა რეგულირების საბჭოს” 2016 წლის ოქმი #18), მოქ.: გ. სანაია . AR1394812.



არსებული ფუნქციური ზონის კონტური



კორექტირებული ფუნქციური ზონის კონტური

-  საცხოვრებელი ზონა (სზ)(არსებული ზონა)
-  სარეკრეაციო ზონა 1 (რზ-1)(არსებული ზონა)
-  სატრანსპორტო ზონა 1 (ტზ-1)(არსებული ზონა)
-  სპეციალური ზონა 1 (სპეცზ-1)(კორექტირებული ზონა)

3. ქ. თბილისში, საბურთალოს რაიონში, დიღმის სასწავლო-საცდელ მეურნეობაში არსებული მიწის ნაკვეთებზე (საკადასტრო კოდი: ##01.72.14.009.233) (244900 კვ.მ.) დაზუსტდეს კონტური სასწავლო დაწესებულების განთავსების მიზნით სარეკრეაციო ზონა 2, სატრანსპორტო ზონა 1, საცხოვრებელ ზონა-სა და სპეციალურ ზონა 1-ს შორის.

სარეკრეაციო ზონა 2, სატრანსპორტო ზონა 1, საცხოვრებელ ზონა იცვლება სპეციალურ ზონა 1-ით, (“ქალაქ თბილისის ტერიტორიების გამოყენებისა და განაშენიანების საკითხთა რეგულირების საბჭოს” 2016 წლის ოქმი #21), მოქ.: ქ.თბილისის მუნიციპალიტეტის სსიპ ქონების მართვის სააგენტოს. AR1398628.