


არსებული ფუნქციური ზონის კონტური




კორექტირებელი ფუნქციური ზონის კონტური

- სარეკრეაციო ზონა 3 (რზ-3)(არსებული ზონა)
- საზოგადოებრივ-საქმიანი ზონა 2 (სსზ-2)(არსებული ზონა)
- სატრანსპორტო ზონა 1 (ტზ-1)(კორექტირებელი ზონა)
- საცხოვრებელი ზონა 2 (სზ-2)(კორექტირებელი ზონა)
- სარეკრეაციო ზონა 3 (რზ-3)(კორექტირებელი ზონა)
- საზოგადოებრივ-საქმიანი ზონა 2 (სსზ-1)(კორექტირებელი ზონა)

1. ქ. თბილისში, კრწანისის რაიონში, სოფელ თელეთში არსებული მიწის ნაკვეთების (საკადასტრო კოდი: #81.03.12.603, 81.03.12.632, 81.03.12.591, 81.03.12.601, 81.03.12.600, 81.03.12.602, 81.03.12.034), (9870კვ.მ.) დაზუსტდეს კონტური სარეკრეაციო ზონა 3-ს საზოგადოებრივ-საქმიანი ზონა 2-სა და საცხოვრებელ ზონა 2, საზოგადოებრივ-საქმიანი ზონა 2, სარეკრეაციო ზონა 3, სატრანსპორტო ზონა 1-ს შორის.



სარეკრეაციო ზონა 3, საზოგადოებრივ-საქმიანი ზონა 2 იცვლება საცხოვრებელ ზონა 2, საზოგადოებრივ-საქმიანი ზონა 2, სარეკრეაციო ზონა 3, სატრანსპორტო ზონა 1-ით ("ქალაქ თბილისის ტერიტორიების გამოყენებისა და განაშენიანების საკითხთა რეგულირების საბჭოს" 2016 წლის ოქმი #27), მოქ.: გ.სკრიპნიჩენკო. AR1399533.



არსებული ფუნქციური ზონის კონტური



კორექტირებული ფუნქციური ზონის კონტური

-  საზოგადოებრივ-საქმიანი ზონა 1 (სსზ-1)(არსებული ზონა)
-  საცხოვრებელი ზონა 5 (სზ-5)(კორექტირებული ზონა)

2. ქ. თბილისში, საბურთალოს რაიონში, სოფელ დილომში, დიდ დილომში არსებული მიწის ნაკვეთების (საკადასტრო კოდი: ##01.72.14.038.222, 01.72.14.038.221, 01.72.14.038.103, 01.72.14.038.711, 01.72.14.038.105), (3986კვ.მ.) დაზუსტდეს კონტური საზოგადოებრივ-საქმიანი ზონა 1-სა და საცხოვრებელ ზონა 5 შორის.



საზოგადოებრივ-საქმიანი ზონა 1 იცვლება საცხოვრებელი ზონა 5-ით (“ქალაქ თბილისის ტერიტორიების გამოყენებისა და განაშენიანების საკითხთა რეგულირების საბჭოს” 2016 წლის ოქმი #27), მოქ.: გ. მამუკელაშვილი. **AR1395928**.



არსებული ფუნქციური ზონის კონტური




კორექტირებული ფუნქციური ზონის კონტური

-  სატრანსპორტო ზონა 1 (ტზ-1)(არსებული ზონა)
-  საცხოვრებელი ზონა (სზ)(კორექტირებული ზონა)



3. ქ. თბილისში, საბურთალოს რაიონში, დიდმის სასწავლო-საცდელ მეურნეობაში არსებული მიწის ნაკვეთის (საკადასტრო კოდი: # 01.72.14.006.628), (23კვ.მ.) დაზუსტდეს კონტური სატრანსპორტო ზონა 1-სა და ზოგად საცხოვრებელ ზონა-ს შორის.

სატრანსპორტო ზონა 1 იცვლება ზოგად საცხოვრებელ ზონ-ით (“ქალაქ თბილისის ტერიტორიების გამოყენებისა და განაშენიანების საკითხთა რეგულირების საბჭოს” 2016 წლის ოქმი #27), მოქ.: რ. გეთიაშვილი. **AR1397955.**




არსებული ფუნქციური ზონის კონტური

კორექტირებული ფუნქციური ზონის კონტური

-  სატრანსპორტო ზონა 1 (ტზ-1)(არსებული ზონა)
-  საცხოვრებელი ზონა (სზ)(კორექტირებული ზონა)

4. ქ. თბილისში, საბურთალოს რაიონში, ვ. გომიაშვილის ქუჩის I გასასვლელის #9-ში არსებული მიწის ნაკვეთის (საკადასტრო კოდი: #01.10.10.012.032), (14კვ.მ.) დაზუსტდეს კონტური სატრანსპორტო ზონა 1-სა და ზოგად საცხოვრებელ ზონა-ს შორის.

სატრანსპორტო ზონა 1 იცვლება ზოგადი საცხოვრებელი ზონ-ით (“ქალაქ თბილისის ტერიტორიების გამოყენებისა და განაშენიანების საკითხთა რეგულირების საბჭოს” 2016 წლის ოქმი #27), მოქ.: მ.ჯაფაროვი. **AR1393703**.



არსებული ფუნქციური ზონის კონტური



კორექტირებული ფუნქციური ზონის კონტური

- სატრანსპორტო ზონა 1 (ტზ-1)(არსებული ზონა)
- საცხოვრებელი ზონა (სზ)(კორექტირებული ზონა)

5. ქ. თბილისში, ისნის რაიონში, ჟონეთის ქ. #64-ში არსებული მიწის ნაკვეთის (საკადასტრო კოდი:#01.17.02.006.029), (4კვ.მ.) დაზუსტდეს კონტური სატრანსპორტო ზონა 1-სა და ზოგად საცხოვრებელ ზონა-ს შორის.



სატრანსპორტო ზონა 1 იცვლება ზოგადი საცხოვრებელი ზონ-ით (“ქალაქ თბილისის ტერიტორიების გამოყენებისა და განაშენიანების საკითხთა რეგულირების საბჭოს” 2016 წლის ოქმი #27), მოქ.: ც.მარტიროსოვი. **AR1394317**.



არსებული ფუნქციური ზონის კონტური




კორექტირებული ფუნქციური ზონის კონტური


-  სატრანსპორტო ზონა 1 (ტზ-1)(არსებული ზონა)
-  სარეკრეაციო ზონა (რზ-3)(კორექტირებული ზონა)

6. ქ. თბილისში, ვაკის რაიონში, სოფელ ქვემო ლისში არსებული მიწის ნაკვეთის მიმდებარედ არსებული ტერიტორიის (საკადასტრო კოდი: #72.16.18.778), (100 კვ.მ.) დაზუსტდეს კონტური სატრანსპორტო ზონა 1-სა და სარეკრეაციო ზონა 3–ს შორის.

სატრანსპორტო ზონა 1 იცვლება სარეკრეაციო ზონა 3–ით. (“ქალაქ თბილისის ტერიტორიების გამოყენებისა და განაშენიანების საკითხთა რეგულირების საბჭოს” 2016 წლის ოქმი #27), მოქ.: ამერ ნაჯი ომერ ჰილმი. **AR1398364.**



არსებული ფუნქციური ზონის კონტური



კორექტირებული ფუნქციური ზონის კონტური

■ სატრანსპორტო ზონა 1 (ტზ-1)(არსებული ზონა)

■ საცხოვრებელი ზონა (სზ)(კორექტირებული ზონა)

7. ქ. თბილისში, ნაძალადევის რაიონში, გომარეთის ქ. #13-ში არსებული მიწის ნაკვეთის მიმდებარედ არსებული ტერიტორიის (საკადასტრო კოდი: #01.12.13.029.018-ის მიმდებარედ), (22კვ.მ.) დაზუსტდეს კონტური სატრანსპორტო ზონა 1-სა და ზოგად საცხოვრებელ ზონა-ს შორის.

სატრანსპორტო ზონა 1 იცვლება ზოგადი საცხოვრებელი ზონ-ით (“ქალაქ თბილისის ტერიტორიების გამოყენებისა და განაშენიანების საკითხთა რეგულირების საბჭოს” 2016 წლის ოქმი #27), მოქ.: დ.ანდიაშვილი. **AR1404054.**



არსებული ფუნქციური ზონის კონტური




კორექტირებული ფუნქციური ზონის კონტური

- ლანდშაფტურ-სარეკრეაციო ზონა (ლსზ-1)(არსებული ზონა)
- საცხოვრებელი ზონა (სზ-1)(კორექტირებული ზონა)

8. ქ. თბილისში, ვაკის რაიონში, დაბა წყნეთში, ე.წ „ქეთქეთები“-ის მიმდებარედ არსებული ტერიტორიის (საკადასტრო კოდი: #01.20.01.008.054-ის მიმდებარედ), (87კვ.მ.) დაზუსტდეს კონტური ლანდშაფტურ-სარეკრეაციო ზონის-სა და საცხოვრებელ ზონა 1-ს შორის.

ლანდშაფტურ-სარეკრეაციო ზონა იცვლება საცხოვრებელი ზონა 1-ით (“ქალაქ თბილისის ტერიტორიების გამოყენებისა და განაშენიანების საკითხთა რეგულირების საბჭოს” 2016 წლის ოქმი #27), მოქ.: ნ.სახიაშვილი. **AR1395565**.



არსებული ფუნქციური ზონის კონტური




კორექტირებული ფუნქციური ზონის კონტური


- საცხოვრებელი ზონა 6 (სზ-6)(არსებული ზონა)
- საზოგადოებრივ-საქმიანი ზონა 1 (სსზ-1)(კორექტირებული ზონა)

9. ქ. თბილისში, ისნის რაიონში, შ. პეტეფის ქ. #50-ში, შ. პეტეფის ქ. #50-ის მიმდებარედ არსებულ მიწის ნაკვეთების (საკადასტრო კოდი: #01.17.10.002.260), (95კვ.მ.) დაზუსტდეს კონტური საცხოვრებელ ზონა 6-სა და საზოგადოებრივ-საქმიან ზონა 1-ს შორის.

საცხოვრებელი ზონა 6 იცვლება საზოგადოებრივ-საქმიანი ზონა 1-ით (“ქალაქ თბილისის ტერიტორიების გამოყენებისა და განაშენიანების საკითხთა რეგულირების საბჭოს” 2016 წლის ოქმი #27), მოქ.: მ.არდაზიშვილი. **AR1394261.**



არსებული ფუნქციური ზონის კონტური




კორექტირებული ფუნქციური ზონის კონტური


- სატრანსპორტო ზონა 1 (ტზ-1)(არსებული ზონა)
- საცხოვრებელი ზონა (სზ-2)(კორექტირებული ზონა)

10. ქ. თბილისში, ჩურჩურეთის რაიონი, ხეხილსანერგე მეურნეობაში არსებული მიწის ნაკვეთის (საკადასტრო კოდი: #81.21.99.367), (46კვ.მ.) დაზუსტდეს კონტური სატრანსპორტო ზონა 1-სა და საცხოვრებელი ზონა 2-ს შორის.

სატრანსპორტო ზონა 1 იცვლება საცხოვრებელი ზონა 2-ით (“ქალაქ თბილისის ტერიტორიების გამოყენებისა და განაშენიანების საკითხთა რეგულირების საბჭოს” 2016 წლის ოქმი #27), მოქ.: ზ.ჯაფარიძე. **AR1395447**.



არსებული ფუნქციური ზონის კონტური




კორექტირებული ფუნქციური ზონის კონტური


- საცხოვრებელი ზონა 3 (სზ-3)(არსებული ზონა)
- სატრანსპორტო ზონა (ტზ-1)(კორექტირებული ზონა)

11. ქ. თბილისში, საბურთალოს რაიონი, სოფელ დილომში არსებული მიწის ნაკვეთის მიმდებარედ არსებული ტერიტორიის (საკადასტრო კოდი: #01.72.14.044.792-ის მიმდებარედ), (418კვ.მ.) დაზუსტდეს კონტური საცხოვრებელი ზონა 3-სა და სატრანსპორტო ზონა 1-ს შორის.

საცხოვრებელი ზონა 3 იცვლება სატრანსპორტო ზონა 1-ით (“ქალაქ თბილისის ტერიტორიების გამოყენებისა და განაშენიანების საკითხთა რეგულირების საბჭოს” 2016 წლის ოქმი #27), მოქ.: ა.ჩაჩხუნაშვილი. **AR1397970**.



არსებული ფუნქციური ზონის კონტური




კორექტირებული ფუნქციური ზონის კონტური

- საზოგადოებრივი-საქმიანი ზონა 1 (სსზ-1)(არსებული ზონა)
- საცხოვრებელი ზონა 6 (სზ-6)(კორექტირებული ზონა)

12. ქ. თბილისში, ისნის რაიონი, კახეთის გზატკეცილის #44 -ში არსებული მიწის ნაკვეთების (საკადასტრო კოდი: ##01.17.10.012.116, 01.17.10.012.129), (4627 კვ.მ.) დაზუსტდეს კონტური საზოგადოებრივ-საქმიანი ზონა 1-სა და საცხოვრებელი ზონა 6-ს შორის.

საზოგადოებრივი-საქმიანი ზონა 1 იცვლება საცხოვრებელი ზონა 6-ით. (“ქალაქ თბილისის ტერიტორიების გამოყენებისა და განაშენიანების საკითხთა რეგულირების საბჭოს” 2016 წლის ოქმი #27), მოქ.: თ.მახარაშვილი. **AR1401656**.



არსებული ფუნქციური ზონის კონტური

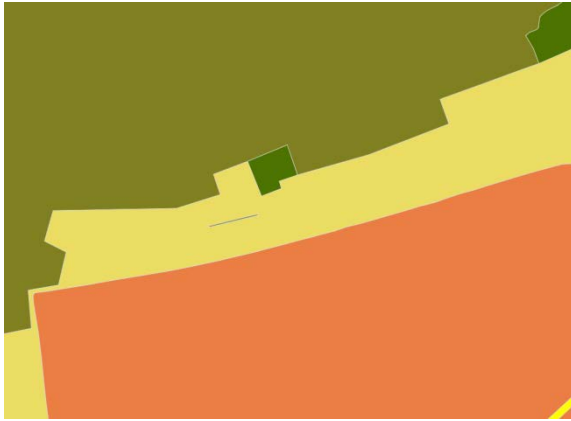


კორექტირებული ფუნქციური ზონის კონტური


- სატრანსპორტო ზონა 1 (ტზ-1)(არსებული ზონა)
- საცხოვრებელი ზონა 1 (სზ-1)(კორექტირებული ზონა)

13. ქ. თბილისში, გლდანის რაიონი, სოფელი გლდანში (მუხიანის დაჩეხი) არსებული მიწის ნაკვეთის (საკადასტრო კოდი: #72.13.11.060 -ის მიმდებარედ), (81კვ.მ.) დაზუსტდეს კონტური სატრანსპორტო ზონა 1-სა და საცხოვრებელი ზონა 1-ს შორის.

სატრანსპორტო ზონა 1 იცვლება საცხოვრებელი ზონა 1 (“ქალაქ თბილისის ტერიტორიების გამოყენებისა და განაშენიანების საკითხთა რეგულირების საბჭოს” 2016 წლის ოქმი #27), მოქ.: ს.ხიდაშელი. **AR1403602**.



არსებული ფუნქციური ზონის კონტური



კორექტირებელი ფუნქციური ზონის კონტური

- სარეკრეაციო ზონა 1 (რზ-1)(არსებული ზონა)
- საცხოვრებელი ზონა 2 (სზ-2)(არსებული ზონა)
- ლანდშაფტურ-სარეკრეაციო ზონა (ლსზ)(არსებული ზონა)
- სარეკრეაციო ზონა (რზ-2)(კორექტირებელი ზონა)
- საცხოვრებელი ზონა 3 (სზ-3)(კორექტირებელი ზონა)
- საცხოვრებელი ზონა 2 (სზ-2)(კორექტირებელი ზონა)
- სატრანსპორტო ზონა (ტზ-1)(კორექტირებელი ზონა)





14. ქ. თბილისში, კრწანისის რაიონი, ოქროყანას დასახლებაში არსებული მიწის ნაკვეთის მიმდებარედ არსებული ტერიტორიის (საკადასტრო კოდი: ##01.18.01.002.138,01.18.01.002.136, 01.18.01.002.140, 01.18.01.002.104,01.18.01.002.089, 01.18.01.002.112, 01.18.01.002.164 , 01.18.01.002.163 , 01.18.01.002.162 , 01.18.01.002.113 , 01.18.01.002.152,01.18.01.002.119 , 01.18.01.002.118 , 01.18.01.002.149, 01.18.01.002.137), (18669კვ.მ.) დაზუსტდეს კონტური სარეკრეაციო ზონა 1, საცხოვრებელ ზონა 2, ლანდშაფტურ-სარეკრეაციო ზონას და სარეკრეაციო ზონა 2, საცხოვრებელი ზონა 3,საცხოვრებელ ზონა 2, სატრანსპორტო ზონა 1 შორის.

სარეკრეაციო ზონა 1, საცხოვრებელ ზონა 2, ლანდშაფტურ-სარეკრეაციო ზონა იცვლება სარეკრეაციო ზონა 2, საცხოვრებელი ზონა 3,საცხოვრებელ ზონა 2, სატრანსპორტო ზონა 1-ით (“ქალაქ თბილისის ტერიტორიების გამოყენებისა და განაშენიანების საკითხთა რეგულირების საბჭოს” 2016 წლის ოქმი #27), მოქ.: მ.ბალიაშვილი. **AR1403999**.




არსებული ფუნქციური ზონის კონტური

კორექტირებული ფუნქციური ზონის კონტური

-  სატრანსპორტო ზონა 1 (ტზ-1)(არსებული ზონა)
-  სარეკრეაციო ზონა 1 (რზ-1)(არსებული ზონა)
-  სამრეწველო ზონა 2 (ს-2)(არსებული ზონა)
-  სპეციალური ზონა 1 (სპცზ-1)(კორექტირებული ზონა)

15. ქ. თბილისში, სამგორის რაიონში, ვაზისუბნის დასახლებაში, მუსხელიშვილის ქუჩის მიმდებარედ არსებული მიწის ნაკვეთების (საკადასტრო კოდი:#01.19.33.019.134), (41370კვ.მ.) დაზუსტდეს კონტური სარეკრეაციო ზონა 1, სატრანსპორტო ზონა 1, სამრეწველო ზონა 2,-სა და სპეციალური ზონა 1-ს შორის.

სარეკრეაციო ზონა 1, სატრანსპორტო ზონა 1, სამრეწველო ზონა 2 იცვლება სპეციალური ზონა 1-ით (“ქალაქ თბილისის ტერიტორიების გამოყენებისა და განაშენიანების საკითხთა რეგულირების საბჭოს” 2016 წლის ოქმი #27), მოქ.: სსიპ თბილისის მუნიციპალიტეტის ქონების მართვის სააგენტო. **AR1406300.**



არსებული ფუნქციური ზონის კონტური



კორექტირებული ფუნქციური ზონის კონტური

- სანიტარული ზონა (სანზ)(არსებული ზონა)
- საცხოვრებელი ზონა 1 (სზ-1)(კორექტირებული ზონა)

16. ქ. თბილისში, გლდანის რაიონში, გლდანის VII მიკრორაიონში, #17ვ კორპუსის მიმდებარედ არსებული მიწის ნაკვეთის მიმდებარედ არსებული ტერიტორიის (საკადასტრო კოდი: #01.11.09.001.052), (1410კვ.მ.) დაზუსტდეს კონტური სანიტარული ზონასა და საცხოვრებელი ზონა 1-ს შორის.



სანიტარული ზონა იცვლება საცხოვრებელი ზონა 1-ით (“ქალაქ თბილისის ტერიტორიების გამოყენებისა და განაშენიანების საკითხთა რეგულირების საბჭოს” 2016 წლის ოქმი #27), მოქ.: სსიპ თბილისის მუნიციპალიტეტის ქონების მართვის სააგენტო. **AR1406320.**



არსებული ფუნქციური ზონის კონტური



კორექტირებული ფუნქციური ზონის კონტური

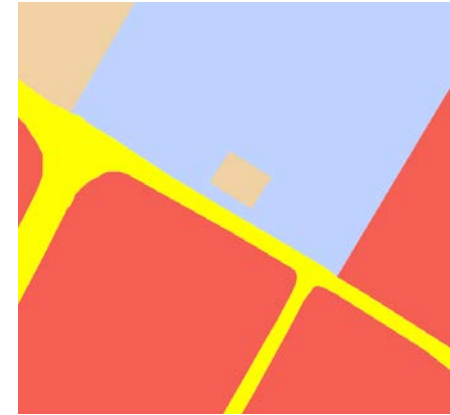
-  სატრანსპორტო ზონა 1 (ტზ-1)(არსებული ზონა)
-  სპეციალური ზონა 1 (სპცზ-1)(კორექტირებული ზონა)

17. ქ. თბილისში, მთაწმინდის რაიონში, მელიქიშვილის ქ. #5-ში არსებული მიწის ნაკვეთის (საკადასტრო კოდი: #01.15.03.018.003), (66კვ.მ.) დაზუსტდეს კონტური სატრანსპორტო ზონა 1-სა და სპეციალური ზონა 1-ს შორის.

სატრანსპორტო ზონა 1 იცვლება სპეციალური ზონა 1-ით (“ქალაქ თბილისის ტერიტორიების გამოყენებისა და განაშენიანების საკითხთა რეგულირების საბჭოს” 2016 წლის ოქმი #27), მოქ.: შ.ჯოჯუა. **AR1408155**.



არსებული ფუნქციური ზონის კონტური




კორექტირებული ფუნქციური ზონის კონტური

■ სამრეწველო ზონა 1 (ს-1)(არსებული ზონა)


■ საცხოვრებელი ზონა (სზ)(კორექტირებული ზონა)

18. ქ. თბილისში, სამგორის რაიონში, ჭიჭინაძის ქ. #2-ში არსებული მიწის ნაკვეთის (საკადასტრო კოდი:#01.19.23.021.057), (300კვ.მ.) დაზუსტდეს კონტური სამრეწველო ზონა 1-სა და ზოგად საცხოვრებელი ზონა-ს შორის.

სამრეწველო ზონა 1 იცვლება ზოგადი საცხოვრებელი ზონით (“ქალაქ თბილისის ტერიტორიების გამოყენებისა და განაშენიანების საკითხთა რეგულირების საბჭოს” 2016 წლის ოქმი #27), მოქ.: ვ.მეტონიძე. **AR1399067**.



არსებული ფუნქციური ზონის კონტური




კორექტირებული ფუნქციური ზონის კონტური

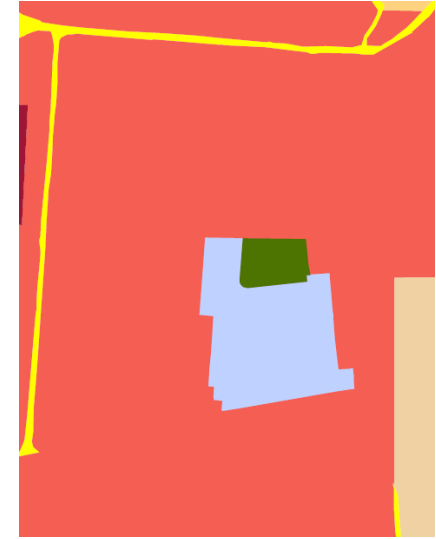
- სატრანსპორტო ზონა 1 (ტზ-1)(არსებული ზონა)
- საცხოვრებელი ზონა (სზ-2)(კორექტირებული ზონა)

19. ქ. თბილისში, ნაძალადევის რაიონი, ჟღენტისა და ჩარგლის ქუჩებს შორის არსებული მიწის ნაკვეთის მიმდებარედ არსებული ტერიტორიის (საკადასტრო კოდი: #01.12.03.014.011-ის მიმდებარედ), (30კვ.მ.) დაზუსტდეს კონტური სატრანსპორტო ზონა 1-სა და ზოგად საცხოვრებელი ზონას შორის.




სატრანსპორტო ზონა 1 იცვლება ზოგადი საცხოვრებელი ზონით (“ქალაქ თბილისის ტერიტორიების გამოყენებისა და განაშენიანების საკითხთა რეგულირების საბჭოს” 2016 წლის ოქმი #29), მოქ.: ზ.კიკილაშვილი. **AR1409848**.



არსებული ფუნქციური ზონის კონტური



კორექტირებული ფუნქციური ზონის კონტური

-  საცხოვრებელი ზონა 6 (სზ-6)(არსებული ზონა)
-  სამრეწველო ზონა 1 (ს-1)(კორექტირებული ზონა)
-  სარეკრეაციო ზონა 1 (რზ-1)(კორექტირებული ზონა)

20. ქ. თბილისში, საბურთალოს რაიონში, დავით აღმაშენებლის ხეივანის მე-13 კმ-ზე არსებული მიწის ნაკვეთების (საკადასტრო კოდი: №№01.72.14.013.607, 01.72.14.013.606), (19980კვ.მ.) დაზუსტდეს კონტური საცხოვრებელ ზონა 6-სა და სამრეწველო ზონა 1, სარეკრეაციო ზონა-1 -ს შორის.

საცხოვრებელ ზონა 6 იცვლება სამრეწველო ზონა 1 და სარეკრეაციო ზონა-1-ით (“ქალაქ თბილისის ტერიტორიების გამოყენებისა და განაშენიანების საკითხთა რეგულირების საბჭოს” 2016 წლის ოქმი #31), მოქ.: მ.გოგატიშვილი. **AR1404788**.



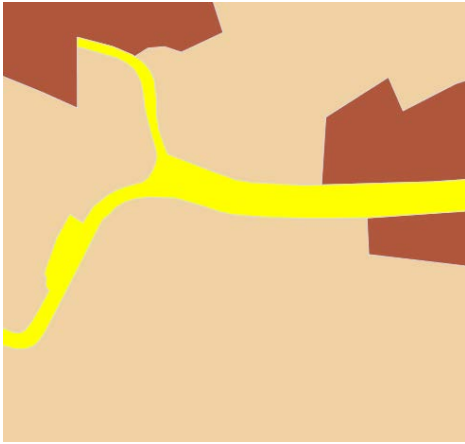
არსებული ფუნქციური ზონის კონტური

კორექტირებული ფუნქციური ზონის კონტური

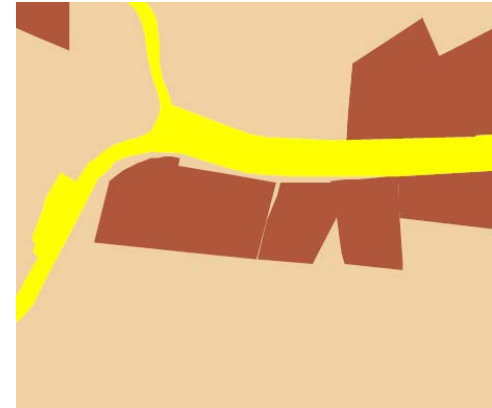
- სატრანსპორტო ზონა 1 (ტზ-1)(არსებული ზონა)
- სპეციალური ზონა 2 (სპცზ-2)(კორექტირებული ზონა)

21. ქ. თბილისში, სამგორის რაიონში, მ. გახოკიძის ქ. #2-ში არსებული მიწის ნაკვეთის (საკადასტრო კოდი: #01.19.19.004.067), (354კვ.მ.) დაზუსტდეს კონტური სატრანსპორტო ზონა 1-სა და სპეციალური ზონა 2-ს შორის.

სატრანსპორტო ზონა 1 იცვლება სპეციალური ზონა 2-ით (“ქალაქ თბილისის ტერიტორიების გამოყენებისა და განაშენიანების საკითხთა რეგულირების საბჭოს” 2016 წლის ოქმი #31), მოქ.: მ.ძაგანია. **AR1405685**.



არსებული ფუნქციური ზონის კონტური



კორექტირებული ფუნქციური ზონის კონტური

■ საცხოვრებელი ზონა (სზ)(არსებული ზონა)

■ საზოგადოებრივ-საქმიანი ზონა 1 (სსზ-1)(კორექტირებული ზონა)

22. ქ. თბილისში, გლდანის რაიონში, ხევძმარის ქ. #1-ის მოპირდაპირედ, მ. ბრონშტეინის ქუჩის I ჩიხის #4-ში, ავჭალის დასახლება 1-ში, გობრონიძის ქუჩის მიმდებარედ, გობრონიძის ქ. #9ა-ს მიმდებარედ, გობრონიძის 9ა-ში არსებული მიწის ნაკვეთების (საკადასტრო კოდი:##01.11.13.002.192, 01.11.13.002.166,01.11.13.002.171, 01.11.13.002.212, 01.11.13.002.210), (5144კვ.მ.) დაზუსტდეს კონტური ზოგად საცხოვრებელ ზონა-სა და საზოგადოებრივ-საქმიანი ზონა 1-ს შორის.





ზოგადი საცხოვრებელი ზონა იცვლება საზოგადოებრივ-საქმიანი ზონა 1-ით (“ქალაქ თბილისის ტერიტორიების გამოყენებისა და განაშენიანების საკითხთა რეგულირების საბჭოს” 2016 წლის ოქმი #31), მოქ.: ზ.ჩაქსელიანი. **AR1410355**.



არსებული ფუნქციური ზონის კონტური

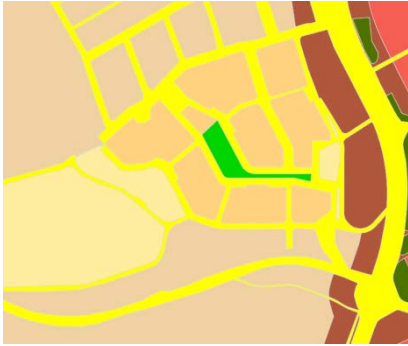


კორექტირებული ფუნქციური ზონის კონტური

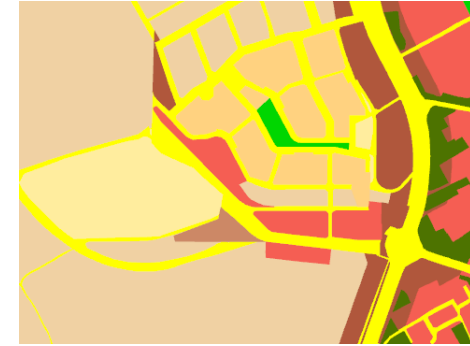
-  საცხოვრებელი ზონა 1 (სზ-1)(არსებული ზონა)
-  სატრანსპორტო ზონა (ტზ-1)(კორექტირებული ზონა)
-  სარეკრეაციო ზონა 2 (რზ-2)(კორექტირებული ზონა)
-  სპეციალური ზონა 1 (სპეცზ-1)(კორექტირებული ზონა)

23. ქ. თბილისში, ვაკის რაიონში, ლისში, სოფელ ზემო ლისში არსებული მიწის ნაკვეთის (საკადასტრო კოდი: #72.16.18.767), (2234კვ.მ.) დაზუსტდეს კონტური საცხოვრებელი ზონა 1-სა და სატრანსპორტო ზონა 1, სარეკრეაციო ზონა 2, სპეციალურ ზონა 1-ს შორის.

საცხოვრებელი ზონა 1 იცვლება სატრანსპორტო ზონა 1, სარეკრეაციო ზონა 2, სპეციალური ზონა 1-ით (“ქალაქ თბილისის ტერიტორიების გამოყენებისა და განაშენიანების საკითხთა რეგულირების საბჭოს” 2016 წლის ოქმი #31), მოქ.: მ. ბალიაშვილი. **AR1403996**



არსებული ფუნქციური ზონის კონტური




კორექტირებული ფუნქციური ზონის კონტური


- სატრანსპორტო ზონა 1 (ტზ-1)(არსებული ზონა)
- საცხოვრებელი ზონა 1 (სზ-1)(არსებული ზონა)
- საცხოვრებელი ზონა (სზ)(არსებული ზონა)
- საზოგადოებრივ-საქმიანი ზონა 1 (სსზ-1)(არსებული ზონა)
- სატრანსპორტო ზონა 1 (ტზ-1)(კორექტირებული ზონა)
- საცხოვრებელი ზონა 3 (სზ-3)(კორექტირებული ზონა)
- საცხოვრებელი ზონა 6 (სზ-6)(კორექტირებული ზონა)
- საზოგადოებრივ-საქმიანი ზონა 1 (სსზ-1)(კორექტირებული ზონა)
- სპეციალურ ზონა 1 (სპეცზ-1)(კორექტირებული ზონა)

24. ქ. თბილისში, სამგორის რაიონში, ჯავახეთის ქუჩაზე, წმინდა გიორგის სახელობის ეკლესიის მიმდებარედ არსებული მიწის ნაკვეთების და მიმდებარე ტერიტორიის (საკადასტრო კოდი: ##01.19.36.014.394, 01.19.36.014.385, 01.19.36.014.384, 01.19.36.014.192, 01.19.36.014.607, 01.19.36.014.567, 01.19.36.014.606), (49398კვ.მ.) დაზუსტდეს კონტური სატრანსპორტო ზონა 1, საცხოვრებელ ზონა 1, ზოგად საცხოვრებელ ზონა, საზოგადოებრივ-საქმიანი ზონა 1-სა და სატრანსპორტო ზონა 1, საცხოვრებელ ზონა 3, საცხოვრებელ ზონა 6, საზოგადოებრივ-საქმიანი ზონა 1, სპეციალურ ზონა 1-ს შორის.

სატრანსპორტო ზონა 1, საცხოვრებელ ზონა 1, ზოგად საცხოვრებელ ზონა, საზოგადოებრივ-საქმიანი ზონა 1 იცვლება სატრანსპორტო ზონა 1, საცხოვრებელ ზონა 3, საცხოვრებელ ზონა 6, საზოგადოებრივ-საქმიანი ზონა 1, სპეციალურ ზონა 1-ს შორის-ით (“ქალაქ თბილისის ტერიტორიების გამოყენებისა და განაშენიანების საკითხთა რეგულირების საბჭოს” 2016 წლის ოქმი #31), მოქ.: დ.ჭუმბურიძე. **AR1406147**.



არსებული ფუნქციური ზონის კონტური




კორექტირებული ფუნქციური ზონის კონტური

- საცხოვრებელი ზონა 6 (სზ-6)(არსებული ზონა)
- სამრეწველო ზონა 1 (ს-1)(კორექტირებული ზონა)

25. ქ. თბილისში, კრწანისის რაიონში, ქვემო ფონიჭალის დასახლებაში, პლასტმასის ქარხნის მიმდებარედ არსებულ მიწის ნაკვეთის (საკადასტრო კოდი: #01.18.13.028.006), (1489კვ.მ.) დაზუსტდეს კონტური საცხოვრებელ ზონა 6-სა და სამრეწველო ზონა 1-ს შორის.

საცხოვრებელ ზონა 6 იცვლება სამრეწველო ზონა 1-ით (“ქალაქ თბილისის ტერიტორიების გამოყენებისა და განაშენიანების საკითხთა რეგულირების საბჭოს” 2016 წლის ოქმი #31), მოქ.: სსიპ თბილისის მუნიციპალიტეტის ქონების მართვის სააგენტო. **AR1407652**



არსებული ფუნქციური ზონის კონტური



კორექტირებული ფუნქციური ზონის კონტური

■ სატრანსპორტო ზონა 1 (ტზ-1)(არსებული ზონა)

■ საცხოვრებელი ზონა 3 (სზ-3)(კორექტირებული ზონა)




26. ქ. თბილისში, ვაკის რაიონში, ტ. ტაბიძის ქ. #15-ში არსებულ მიწის ნაკვეთზე (საკადასტრო კოდი: #01.14.11.042.040), (8 კვ.მ.) დაზუსტდეს კონტური სატრანსპორტო ზონა 1-სა და საცხოვრებელ ზონა 3–ს შორის.

სატრანსპორტო ზონა 1 იცვლება საცხოვრებელ ზონა 3–ით. (“ქალაქ თბილისის ტერიტორიების გამოყენებისა და განაშენიანების საკითხთა რეგულირების საბჭოს” 2016 წლის ოქმი #33), მოქ.: თ.მურვანიძე. **AR1410272**




არსებული ფუნქციური ზონის კონტური

კორექტირებული ფუნქციური ზონის კონტური

-  სატრანსპორტო ზონა 1 (ტზ-1)(არსებული ზონა)
-  სარეკრეაციო ზონა 1 (ტზ-1)(არსებული ზონა)
-  სპეციალური ზონა 2 (სპეცზ-2)(კორექტირებული ზონა)

27. ქ. თბილისში, ვაკის რაიონში, უნივერსიტეტის ქუჩაზე არსებული მიწის ნაკვეთის მიმდებარედ არსებული ტერიტორიის (საკადასტრო კოდი: #01.14.06.006.011-ის მიმდებარედ), (242კვ.მ.) დაზუსტდეს კონტური სარეკრეაციო ზონა 1, სატრანსპორტო ზონა 1-სა და სპეციალური ზონა 2-ს შორის.

სარეკრეაციო ზონა 1, სატრანსპორტო ზონა 1 იცვლება სპეციალური ზონა 2-ით (“ქალაქ თბილისის ტერიტორიების გამოყენებისა და განაშენიანების საკითხთა რეგულირების საბჭოს” 2016 წლის ოქმი #33), მოქ.: მ.ძაგანია. **AR1408393**



არსებული ფუნქციური ზონის კონტური




კორექტირებული ფუნქციური ზონის კონტური


- სატრანსპორტო ზონა 1 (ტზ-1)(არსებული ზონა)
- საცხოვრებელი ზონა (სზ)(კორექტირებული ზონა)

28. ქ. თბილისში, ნაძალადევი რაიონში, ხევძმარის ქ. #1ბ-ში არსებულ მიწის ნაკვეთის (საკადასტრო კოდი: #01.11.17.001.132), (4 კვ.მ.) დაზუსტდეს კონტური სატრანსპორტო ზონა 1-სა და ზოგად საცხოვრებელ ზონა-ს შორის.

სატრანსპორტო ზონა 1 იცვლება ზოგად საცხოვრებელი ზონ-ით (“ქალაქ თბილისის ტერიტორიების გამოყენებისა და განაშენიანების საკითხთა რეგულირების საბჭოს” 2016 წლის ოქმი #33), მოქ.: ა.ლავერელაშვილი. **AR1409171**



არსებული ფუნქციური ზონის კონტური



კორექტირებული ფუნქციური ზონის კონტური




სარეკრეაციო ზონა 2 (რზ-2)(არსებული ზონა)



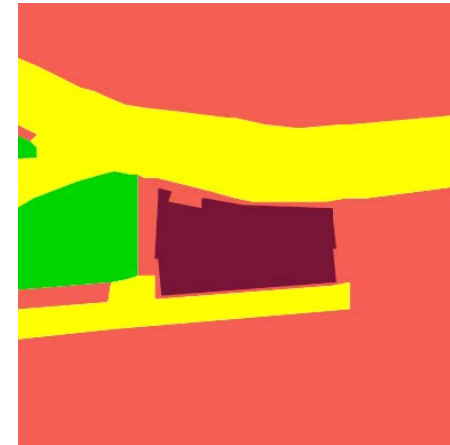
საზოგადოებრივ-საქმიანი ზონა 1 (სსზ-1)(კორექტირებული ზონა)

29. ქ. თბილისში, ვაკის რაიონში, ჯიქიას ქ. #10-ის მიმდებარედ არსებული მიწის ნაკვეთის (საკადასტრო კოდი: #01.14.05.008.231), (27კვ.მ.) დაზუსტდეს კონტური სარეკრეაციო ზონა 2-სა და საზოგადოებრივ-საქმიან ზონა 1-ს შორის.

სარეკრეაციო ზონა 2 იცვლება საზოგადოებრივ-საქმიან ზონა 1-ით (“ქალაქ თბილისის ტერიტორიების გამოყენებისა და განაშენიანების საკითხთა რეგულირების საბჭოს” 2016 წლის ოქმი #33), მოქ.: ი. შერგელაშვილი. **AR1405385**



არსებული ფუნქციური ზონის კონტური




კორექტირებული ფუნქციური ზონის კონტური

■ საცხოვრებელი ზონა 6 (სზ-6)(არსებული ზონა)


■ საზოგადოებრივ-საქმიან ზონა 3 (სსზ-3)(კორექტირებული ზონა)

30. ქ. თბილისში, ვაკის რაიონში, ნუცუბიძის ფერდობის II მიკრორაიონში, I კვარტალში, ბესო ჟღენტის ქ. თარგი #2, ნუცუბიძის ფერდობი, II მიკრორაიონში, I კვარტალში, #3ა-ე კორპუსთან არსებული მიწის ნაკვეთის (საკადასტრო კოდი: #01.14.01.005.023), (532კვ.მ.) დაზუსტდეს კონტური საცხოვრებელი ზონა 6-სა და საზოგადოებრივ-საქმიან ზონა 3-ს შორის.



საცხოვრებელი ზონა 6 იცვლება საზოგადოებრივ-საქმიან ზონა 3-ით (“ქალაქ თბილისის ტერიტორიების გამოყენებისა და განაშენიანების საკითხთა რეგულირების საბჭოს” 2016 წლის ოქმი #33), მოქ.: თ.მოსიშვილი. **AR1415225**.



არსებული ფუნქციური ზონის კონტური




კორექტირებული ფუნქციური ზონის კონტური


-  სასოფლო-სამეურნეო ზონა (სოფზ)(არსებული ზონა)
-  სარეკრეაციო ზონა (რზ-2)(კორექტირებული ზონა)

31. ქ. თბილისში, საბურთალოს რაიონში, ლისში, ქვემო ლისში არსებული მიწის ნაკვეთების (საკადასტრო კოდი: #72.16.21.088), (2300კვ.მ.) დაზუსტდეს კონტური სასოფლო-სამეურნეო ზონა-სა და სარეკრეაციო ზონა -2-ს შორის.

სასოფლო-სამეურნეო ზონა იცვლება სარეკრეაციო ზონა-2-ით (“ქალაქ თბილისის ტერიტორიების გამოყენებისა და განაშენიანების საკითხთა რეგულირების საბჭოს” 2016 წლის ოქმი #34), მოქ.: ლ.შავლიაშვილი. **AR1413272**



არსებული ფუნქციური ზონის კონტური




კორექტირებული ფუნქციური ზონის კონტური

■ საცხოვრებელი ზონა (სზ)(არსებული ზონა)

■ სამრეწველო ზონა 1 (ს-1)(კორექტირებული ზონა)

32. ქ. თბილისში, ისნის რაიონში, გოლოვინის ქ. #19-ში არსებული მიწის ნაკვეთის (საკადასტრო კოდი: #01.17.02.041.004), (2450კვ.მ.) დაზუსტდეს კონტური ზოგად საცხოვრებელ ზონა-სა და სამრეწველო ზონა 1-ს შორის.

ზოგადი საცხოვრებელ ზონა იცვლება სამრეწველო ზონა 1 (“ქალაქ თბილისის ტერიტორიების გამოყენებისა და განაშენიანების საკითხთა რეგულირების საბჭოს” 2016 წლის ოქმი #34), მოქ.: ა.ავაკიმიანი. **AR1394838**



არსებული ფუნქციური ზონის კონტური




კორექტირებელი ფუნქციური ზონის კონტური


- სატრანსპორტო ზონა (ტზ-1)(არსებული ზონა)
- საზოგადოებრივ-სქმიანი ზონა 2 (სსზ-2)(კორექტირებელი ზონა)

33. ქ. თბილისში, სამგორის რაიონში, კახეთის გზატკეცილის #63-ში არსებულ მიწის ნაკვეთისთვის (საკადასტრო კოდი: #01.19.21.001.063), (203კვ.მ.) სატრანსპორტო ზონა 1-სა და საზოგადოებრივ-სქმიანი ზონა 2-ს შორის.

სატრანსპორტო ზონა 1 იცვლება საზოგადოებრივ-სქმიანი ზონა 2-ით (“ქალაქ თბილისის ტერიტორიების გამოყენებისა და განაშენიანების საკითხთა რეგულირების საბჭოს” 2016 წლის ოქმი #34), მოქ.: ჯ. ნადარეიშვილი. **AR1409406**



არსებული ფუნქციური ზონის კონტური




კორექტირებული ფუნქციური ზონის კონტური


- საზოგადოებრივ-საქმიანი ზონა 2 (სსზ-2)(არსებული ზონა)
- საცხოვრებელი ზონა (სზ)(კორექტირებული ზონა)

34. ქ. თბილისში, ნაძალადევის რაიონში, კობრეიძის ქ. #3ა-ში, კობრეიძის ქ. #3ა-ს მიმდებარედ არსებული მიწის ნაკვეთის (საკადასტრო კოდი: #01.12.12.021.038), (10კვ.მ.) დაზუსტდეს კონტური საზოგადოებრივ-საქმიანი ზონა 2-სა და ზოგად საცხოვრებელი ზონა-ს შორის.



საზოგადოებრივ-საქმიანი ზონა 2 იცვლება ზოგადი საცხოვრებელი ზონ-ით (“ქალაქ თბილისის ტერიტორიების გამოყენებისა და განაშენიანების საკითხთა რეგულირების საბჭოს” 2016 წლის ოქმი #34), მოქ.: ა.ლომსაძე. **AR1410148**



არსებული ფუნქციური ზონის კონტური




კორექტირებული ფუნქციური ზონის კონტური

-  სატრანსპორტო ზონა 1 (ტზ-1)(არსებული ზონა)
-  საცხოვრებელი ზონა (სზ)(კორექტირებული ზონა)

35. ქ.თბილისში, გლდანის რაიონში, სოფელ გლდანში არსებული მიწის ნაკვეთის (საკადასტრო კოდი: #72.13.11.401), (24კვ.მ.) დაზუსტდეს კონტური სატრანსპორტო ზონა 1-სა და ზოგად საცხოვრებელ ზონა-ს შორის.

სატრანსპორტო ზონა 1 იცვლება ზოგადი საცხოვრებელი ზონ-ით (“ქალაქ თბილისის ტერიტორიების გამოყენებისა და განაშენიანების საკითხთა რეგულირების საბჭოს” 2016 წლის ოქმი #34), მოქ.: თ.სამხარაძე. **AR1412657**



არსებული ფუნქციური ზონის კონტური



კორექტირებული ფუნქციური ზონის კონტური

■ სატრანსპორტო ზონა 1 (ტზ-1)(არსებული ზონა)

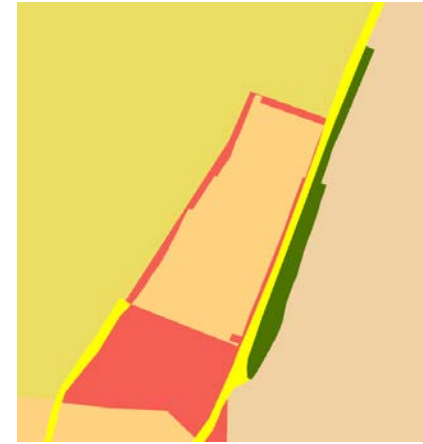
■ საზოგადოებრივ-სქემიანი ზონა 2 (სსზ-2)(კორექტირებული ზონა)

36. ქ. თბილისში, ნაძალადევის რაიონში, მეტროსადგურ სარაჯიშვილის მოპირდაპირე მხარეს, გურამიშვილი გამზირის #76-ში არსებული მიწის ნაკვეთის მიმდებარედ არსებული ტერიტორიის (საკადასტრო კოდი: 01.11.04.026.098-ის მიმდებარედ), (17კვ.მ.) დაზუსტდეს კონტური სატრანსპორტო ზონა 1-სა და საზოგადოებრივ-სქემიანი ზონა 2-ს შორის.



სატრანსპორტო ზონა 1 იცვლება საზოგადოებრივ-სქემიანი ზონა 2-ით (“ქალაქ თბილისის ტერიტორიების გამოყენებისა და განაშენიანების საკითხთა რეგულირების საბჭოს” 2016 წლის ოქმი #24), მოქ.: ა.ზერეკიძე. **AR1385705**.



არსებული ფუნქციური ზონის კონტური




კორექტირებელი ფუნქციური ზონის კონტური

-  საცხოვრებელი ზონა 6 (სზ-6)(არსებული ზონა)
-  საცხოვრებელი ზონა 3 (სზ-3)(კორექტირებული ზონა)

37. ქ.თბილისში, საბურთალოს რაიონში, დავით აღმაშენებლის ხეივანი მე–13 კილომეტრზე არსებულ მიწის ნაკვეთებზე (საკადასტრო კოდი: NN01.72.14.012.714; 01.72.14.012.715; 01.72.14.012.716; 01.72.14.012.575), (7493კვ.მ.) დაზუსტდეს კონტური საცხოვრებელ ზონა 6-სა და საცხოვრებელ ზონა 3, შორის.

საცხოვრებელ ზონა 6 იცვლება საცხოვრებელ ზონა 3-ით (“ქალაქ თბილისის ტერიტორიების გამოყენებისა და განაშენიანების საკითხთა რეგულირების საბჭოს” 2016 წლის ოქმი #25), მოქ.: გ.თავდიშვილი. **AR1402712.**



არსებული ფუნქციური ზონის კონტური




კორექტირებული ფუნქციური ზონის კონტური

- სარეკრეაციო ზონა 1 (რზ-1)(არსებული ზონა)
- საცხოვრებელი ზონა 6 (სზ-6)(კორექტირებული ზონა)

38. ე. თბილისში, ვაკის რაიონში, ნ. საჯაიას ე. #18-ში არსებული მიწის ნაკვეთის მიმდებარედ არსებული ტერიტორიის (საკადასტრო კოდი: #01.14.14.004.010-ის მიმდებარედ), (17კვ.მ.) დაზუსტდეს კონტური სარეკრეაციო ზონა 1-სა და საცხოვრებელი ზონა 6-ს შორის.

სარეკრეაციო ზონა 1 იცვლება საცხოვრებელი ზონა 6-ით (“ქალაქ თბილისის ტერიტორიების გამოყენებისა და განაშენიანების საკითხთა რეგულირების საბჭოს” 2016 წლის ოქმი #19), მოქ.: ა.აბაშიძე. **AR1380807.**



არსებული ფუნქციური ზონის კონტური




კორექტირებელი ფუნქციური ზონის კონტური

- სარეკრეაციო ზონა 1 (რზ-1)(არსებული ზონა)
- საცხოვრებელი ზონა 6 (სზ-6)(კორექტირებული ზონა)

39. ქ. თბილისში, ვაკის რაიონში, ნ. საჯაიას ქ. #18-ში არსებული მიწის ნაკვეთის მიმდებარედ არსებული ტერიტორიის (საკადასტრო კოდი: #01.14.14.004.010-ის მიმდებარედ), (10კვ.მ.) დაზუსტდეს კონტური სარეკრეაციო ზონა 1-სა და საცხოვრებელი ზონა 6-ს შორის.

სარეკრეაციო ზონა 1 იცვლება საცხოვრებელი ზონა 6 (“ქალაქ თბილისის ტერიტორიების გამოყენებისა და განაშენიანების საკითხთა რეგულირების საბჭოს” 2016 წლის ოქმი #19), მოქ.: ა.აბაშიძე. **AR1380813**.



არსებული ფუნქციური ზონის კონტური

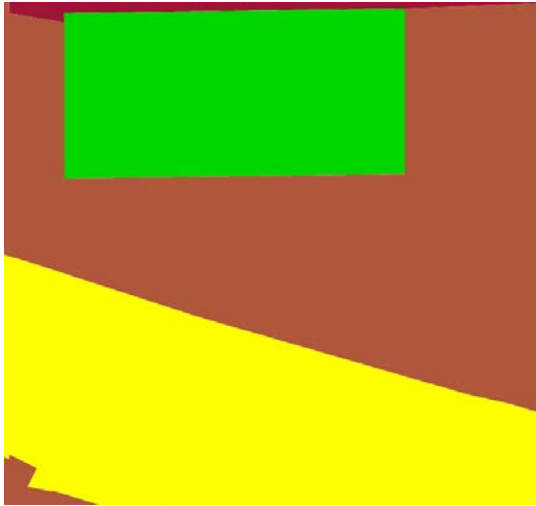


კორექტირებელი ფუნქციური ზონის კონტური

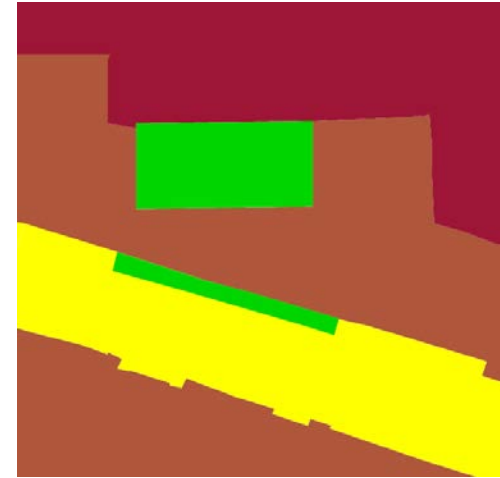
- სარეკრეაციო ზონა 1 (რზ-1)(არსებული ზონა)
- სპეციალური ზონა 1 (სპცზ-1)(კორექტირებელი ზონა)

40. ქ. თბილისში, მთაწმინდის რაიონში, სანაპიროს ქ. #10-ის მიმდებარედ არსებული ტერიტორიის (საკადასტრო კოდი: #01.15.04.004.005-ის მიმდებარედ), (151კვ.მ.) დაზუსტდეს კონტური სარეკრეაციო ზონა 1-სა და სპეციალური ზონა 1-ს შორის.

სარეკრეაციო ზონა 1 იცვლება სპეციალური ზონა 1 ("ქალაქ თბილისის ტერიტორიების გამოყენებისა და განაშენიანების საკითხთა რეგულირების საბჭოს" 2016 წლის ოქმი #17), მოქ.: ო.ნარჩემაშვილი. **AR1390979**.




არსებული ფუნქციური ზონის კონტური




კორექტირებული ფუნქციური ზონის კონტური

 სატრანსპორტო ზონა 1 (ტზ-1)(არსებული ზონა)


 სარეკრეაციო ზონა 2 (რზ-2)(კორექტირებული ზონა)

41. ქ. თბილისში, ისნის რაიონში, ქეთევან წამებულის გამზირზე არსებული ტერიტორიის (საკადასტრო კოდი: #01.17.13.042.006 -ის მიმდებარედ), (286კვ.მ.) დაზუსტდეს კონტური სატრანსპორტო ზონა 1-სა და სარეკრეაციო ზონა 2-ს შორის.

სატრანსპორტო ზონა 1 იცვლება სარეკრეაციო ზონა 2 (“ქალაქ თბილისის ტერიტორიების გამოყენებისა და განაშენიანების საკითხთა რეგულირების საბჭოს” 2016 წლის ოქმი #17), მოქ.: ი. ბერიძე. **AR1391465**.



არსებული ფუნქციური ზონის კონტური




კორექტირებული ფუნქციური ზონის კონტური

- საცხოვრებელი ზონა 6 (სზ-6)(არსებული ზონა)
- სატრანსპორტო ზონა 1 (ტზ-1)(არსებული ზონა)
- საცხოვრებელი ზონა 6 (სზ-6)(კორექტირებული ზონა)
- სატრანსპორტო ზონა 1 (ტზ-1)(კორექტირებული ზონა)

42. ქ. თბილისში, საბურთალოს რაიონში, დიდი დილომი III მ.რ, კორპუსი №8–ის მიმდებარედ არსებული ტერიტორიის (საკადასტრო კოდი: №01.10.08.006.086–ის მიმდებარედ) ლეგალიზების მიზნით, (214 და 166 კვ. მ) დაზუსტდეს კონტური სატრანსპორტო ზონა 1-სა და საცხოვრებელი ზონა 6-ს შორის.



საცხოვრებელი ზონა 6 იცვლება სატრანსპორტო ზონა 1-ით (214 კვ.მ.), სატრანსპორტო ზონა 1 იცვლება საცხოვრებელი ზონა 6–ით (166 კვ.მ.) (“ქალაქ თბილისის ტერიტორიების გამოყენებისა და განაშენიანების საკითხთა რეგულირების საბჭოს” 2015 წლის ოქმი №38), მოქ. ტ. მაისურაძე. AR1327745.



არსებული ფუნქციური ზონის კონტური




კორექტირებული ფუნქციური ზონის კონტური

-  სამრეწველო ზონა 1 (ს-1) (არსებული ზონა)
-  საცხოვრებელი ზონა 2(სზ-2) (კორექტირებული ზონა)

43. ქ. თბილისში, სამგორის რაიონში, თეთრ ხევში, ჰესის დასახლებაში არსებული მიწის ნაკვეთის (საკადასტრო კოდი: #01.19.10.041.039), (401კვ.მ.) დაზუსტდეს კონტური სამრეწველო ზონა 1-სა და საცხოვრებელ ზონა 2-ს შორის.

სამრეწველო ზონა 1 იცვლება საცხოვრებელ ზონა 2-ით (“ქალაქ თბილისის ტერიტორიების გამოყენებისა და განაშენიანების საკითხთა რეგულირების საბჭოს” 2016 წლის ოქმი #14), მოქ.: ი.ბოჭაძე. **AR1376641**.



არსებული ფუნქციური ზონის კონტური



კორექტირებული ფუნქციური ზონის კონტური

- სატყეო ზონა (სატყეო)(არსებული ზონა)
- სარეკრეაციო ზონა (რზ-2)(კორექტირებული ზონა)


44. ქ. თბილისში, ნაძალადევის რაიონში, დიდ ლილოში, ვარკეთილის მეურნეობაში არსებული მიწის ნაკვეთის (საკადასტრო კოდი: #81.08.02.172), (585კვ.მ.) დაზუსტდეს კონტური სატყეო ზონა - სა და სარეკრეაციო ზონა 2-ს შორის.

სატყეო ზონა იცვლება სარეკრეაციო ზონა 2-ით (“ქალაქ თბილისის ტერიტორიების გამოყენებისა და განაშენიანების საკითხთა რეგულირების საბჭოს” 2016 წლის ოქმი #16), მოქ.: ე. ტივაძე.

AR1378407.




არსებული ფუნქციური ზონის კონტური



კორექტირებული ფუნქციური ზონის კონტური

 საცხოვრებელი ზონა 6 (სზ-6) (არსებული ზონა)

 სარეკრეაციო ზონა 2 (რზ-2) (კორექტირებული ზონა)

45. ქ. თბილისში, კრწანისის რაიონში, სპირიდონ ვირსალაძის ქ. I შესახვევის #8-ში არსებული მიწის ნაკვეთის (საკადასტრო კოდი: #01.18.13.037.045), (500კვ.მ.) დაზუსტდეს კონტური საცხოვრებელი ზონა 6-სა და სარეკრეაციო ზონა 2-ს შორის.



საცხოვრებელი ზონა 6 იცვლება სარეკრეაციო ზონა 2-ით (“ქალაქ თბილისის ტერიტორიების გამოყენებისა და განაშენიანების საკითხთა რეგულირების საბჭოს” 2016 წლის ოქმი #17), მოქ.: ნ. ინაური. **AR1379945**.



არსებული ფუნქციური ზონის კონტური



კორექტირებული ფუნქციური ზონის კონტური

-  სატრანსპორტო ზონა (ტზ-1)(არსებული ზონა)
-  საცხოვრებელი ზონა (სზ) (კორექტირებული ზონა)

46. ქ. თბილისში, ნაძალადევის რაიონში, სარაჯიშვილის ქ. #1-ში არსებული მიწის ნაკვეთის(საკადასტრო კოდი: #01.11.17.001.134), (11695კვ.მ.) დაზუსტდეს კონტური სატრანსპორტო ზონა 1-სა და ზოგადი საცხოვრებელი ზონა-ს შორის.

სატრანსპორტო ზონა 1 იცვლება ზოგადი საცხოვრებელი ზონით (“ქალაქ თბილისის ტერიტორიების გამოყენებისა და განაშენიანების საკითხთა რეგულირების საბჭოს” 2016 წლის ოქმი #20), მოქ.: სსიპ ქ.თბილისის ქონების მართვის სააგენტოს. **AR1398373**.