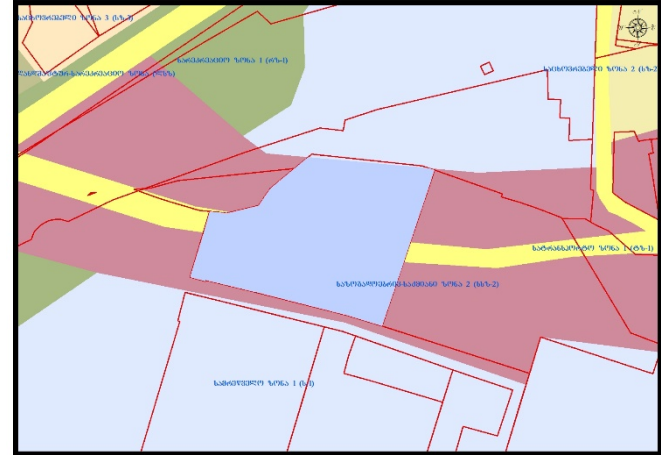


არსებული ფუნქციური ზონის ჯონბური



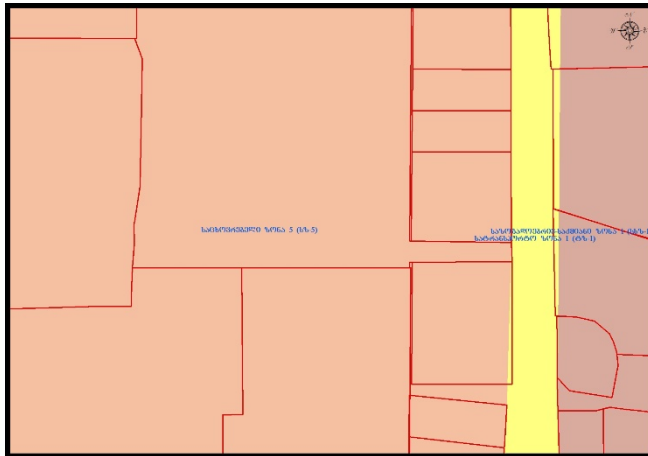
პორექტირებული ფუნქციური ზონის ჯონბური

■ საზოგადოებრის-საქმიანი ზონა-2 (სსზ-2) (არსებული ზონა 2656 ჯვ.მ.)

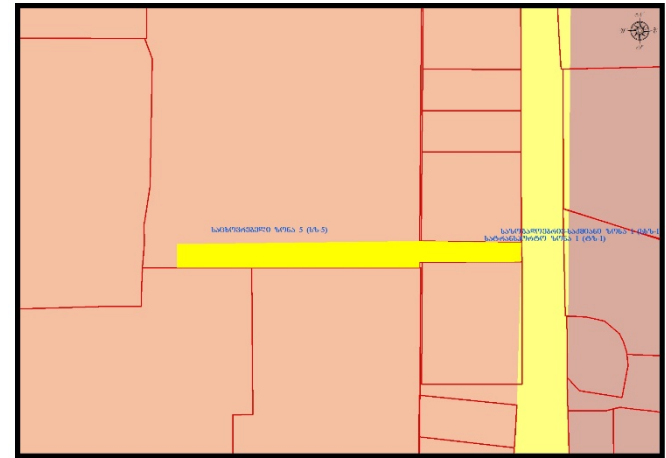
■ სატრანსპორტო ზონა-1 (ტზ-1) (არსებული ზონა 547 ჯვ.მ.)

■ სამრეწველო ზონა-1 (ს-1) (პორექტირებული ზონა 3203 ჯვ.მ.)

1. ქალაქი თბილისი, ქუჩა ანდრონიკაშვილი, N143 (ნაკვეთი N6/25); ქალაქი თბილისი, ქუჩა ანდრონიკაშვილი, N143 (ნაკვეთი N6/26) მდებარე მიწის ნაკვეთებზე (საკადასტრო კოდი: 01.11.01.006.025; 01.11.01.006.091 საერთო ფართობი: 3203 კვ.მ); სატრანსპორტო ზონა 1-ის (ტზ-1) და საზოგადოებრივ-საქმიანი ზონა 2-ის (სსზ-2) სამრეწველო ზონა 1-ით (ს-1) ცვლილება;



არსებული ფუნქციური ზონის აონბური



აორეპიბირბული ფუნქციური ზონის აონბური

■ საცხოვრებელი ზონა-5 (სზ-5)

■ სატრანსპორტო ზონა-1 (ტზ-1) (კორექტირბული ზონა 1005კვ.მ.)

2. კალაქი თბილისი, სოფელი დილომი, როსტევეანის ქუჩა, N 61, დავით აღმაშენებლის ხეივანი N6 არსებულ მიწის ნაკვეთზე (საკადასტრო კოდი: 01.72.14.065.022 ფართობი: 1005კვ.მ); საცხოვრებელი ზონა 5-ის (სზ-5) სატრანსპორტო ზონა 1-ით (ტზ-1) ცვლილება;

01182142685-67